


İLAN

İlimiz, Merkez İlçesi, Cevdetiye Beldesi, sınırları içerisinde bulunan Ceyhan Nehri üzerinde Cevdetiye Regülatörü kıyı kesimine ait 1/1000 ölçekli N36-D-14-B-2-B ve N36-D-15-A-1-A numaralı hâlihazır paftalar üzerine Valiliğimiz Kıyı Kenar Çizgisi Tespit Komisyonunca tespit edilen kıyı kenar çizgisi, 3621 sayılı Kıyı Kanununun 9. maddesi uyarınca 02.11.2023 tarih ve 7756264 sayılı Makam Olur'una istinaden Çevre Şehircilik ve İklim Değişikliği (Mekânsal Planlama Genel Müdürlüğü) tarafından onaylandığı bildirilmiştir.

3621 Sayılı Kıyı Kanununun Uygulanmasına Dair Yönetmeliğin 9.maddesinde **“...Yürürlüğe giren kıyı kenar çizgisi, belediye ve mücavir alan sınırları içinde belediyelerce, bu sınırlar dışında valiliklerce tespit edilen ilan yerlerinde bir ay süreyle ilan edilir...”** amir hükmü yer almaktadır.

Bu kapsamda yukarıda zikredilen mevzuat hükümlerince Çevre Şehircilik ve İklim Bakanlığı tarafından onaylanan 1/1000 ölçekli iki paftadan oluşan Ceyhan Nehri üzerinde Cevdetiye Regülatörü kıyı kesimine ait Kıyı Kenar Çizgisi paftaları 3621 Sayılı Kıyı Kanununun Uygulanmasına Dair Yönetmeliğin 9' uncu maddesine göre 28.11.2023 tarihinden itibaren 1 ay (30 gün) süre ile ilgililerine kaim olmak üzere ilan olunur. 28.11.2023


Eyyüp PATAZ
Harita Mühendisi


Faruk ALKAYA
İmar ve Kentsel İyileştirme Müdürü

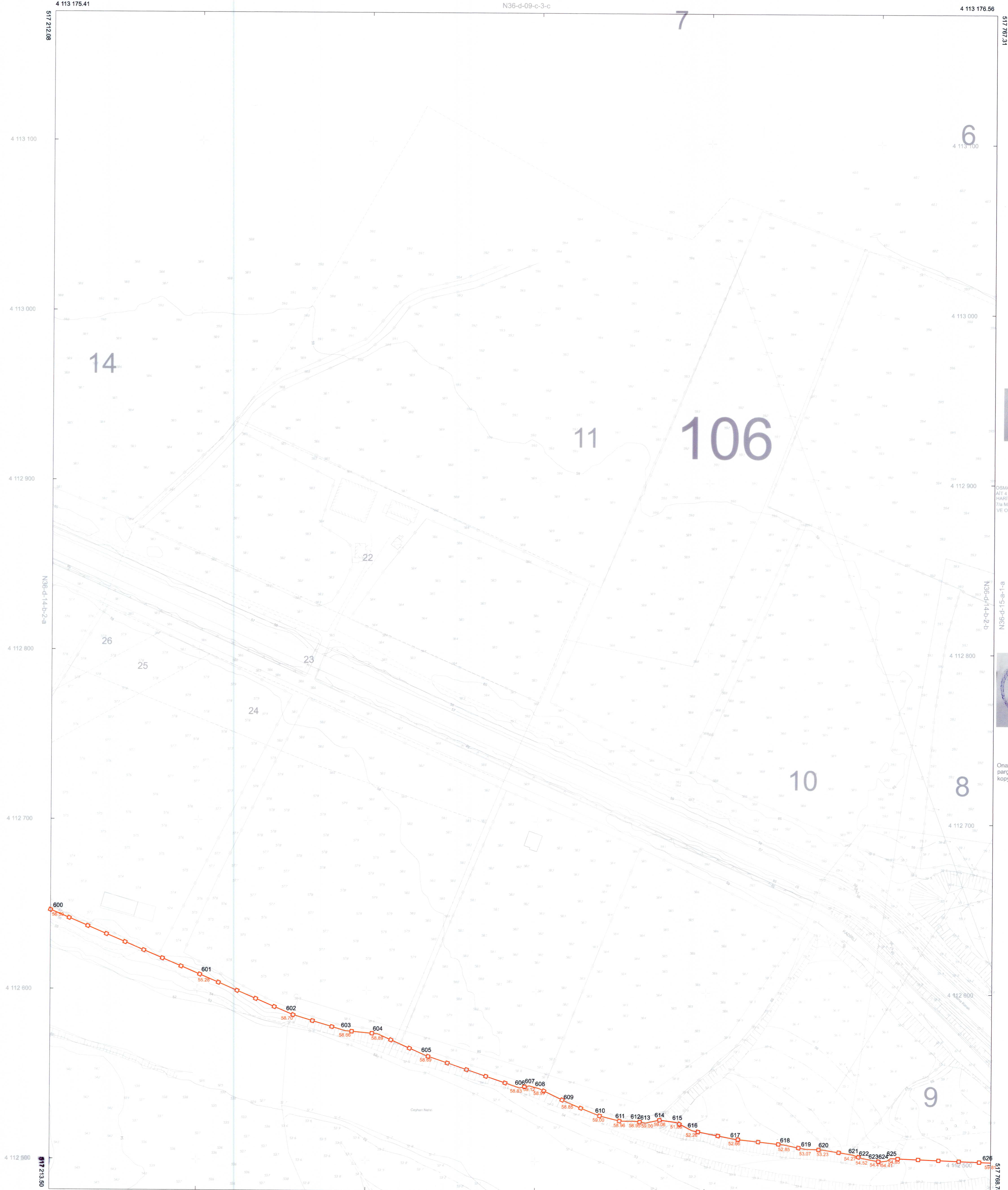
01						36
06						
11	D	1/2				
16						
21	22	23	24	25		

OSMANİYE - CEVDETİYE

(Kesmeburun)

N36-d-14-b-2-b

N36-d-09-c-3-c



Datum : ITRF-96
 Projeksiyon : UTM (3 DERECE)
 D.O.M. : 36
 Elipsoid : GRS80
 Epok : 2005.00
 Yükseklik : Helmert Ort.(m)

1/1000

KIYI KENAR ÇİZGİSİ TESPİT KOMİSYONU

ÜYE	ÜYE	ÜYE	ÜYE	ÜYE
Ezgi GAYIR	Elif Seçil CINGİLOĞLU	Figen ALİBEKİROĞLU	Nuray KARAGEDİK	Emrah SOYSAL
Harita Müh.	Jeoloji Müh.	Ziraat Müh.	Mimar	İnşaat Yük. Müh.

OSMANİYE İLİ CEVDETİYE BELEDİYESİNE
 AIT 1/1000 ÖLÇEKLİ HALİHAZIR HARITA 3196 SAYILI İMAR YASASININ 7/a MADDESİNE GÖRE İNCELENDİ VE ONANDI

02.11.2023
 BEKİR İSENC FEN İŞLERİ M.D. V.
 BEKİR İSENC FEN İŞLERİ M.D. V.

BEKİR İSENC FEN İŞLERİ M.D. V.

BEKİR İSENC FEN İŞLERİ M.D. V.

OSMANİYE İLİ CEVDETİYE BELEDİYESİNE
 AIT 1/1000 ÖLÇEKLİ HALİHAZIR HARITA 3196 SAYILI İMAR YASASININ 7/a MADDESİNE GÖRE İNCELENDİ VE ONANDI

MEHMET ÖZER BELEDİYE BAŞKANI

MEHMET ÖZER BELEDİYE BAŞKANI

Onaylı 1/1000 ölçekli halihazır harita parçasının imza ve onay kısımları kopyalanarak aktarılmıştır.

UĞUR ACAR
 Çevre ve Şehircilik İl Md. Yrd.
 19.09.2023

01					36
06					
11	D				
16					
21	22	23	24	25	

OSMANIYE - CEVDETIYE
(Kesmeburun)
N36-d-15-a-1-a

N36-d-10-d-4-d

4 113 177.75

4 113 176.56

517 767.31

518 322.54

OSMANIYE İlçesi sınırlarında
oluşturulan komisyonca
tespit edilen ve valilikçe
uygun görülür kıyı kenar
çizgisi 3621 sayılı Kıyı
Kanununun 9 maddesi
Uyarınca onaylandı.
02.11.2023
CEVRE, SEHİRCEK VE K.İ.İ.
BESLÜKÜ BAKANLIĞI
Mansuralı Planlama
Genel Müdürlüğü

T.C.
İ. İnan ALTINOK
Harita ve Emlak
Dairesi Başkanı

BEKİR İSENC
FEN İŞLERİ MD. V.

BEKİR İSENC
FEN İŞLERİ MD. V.

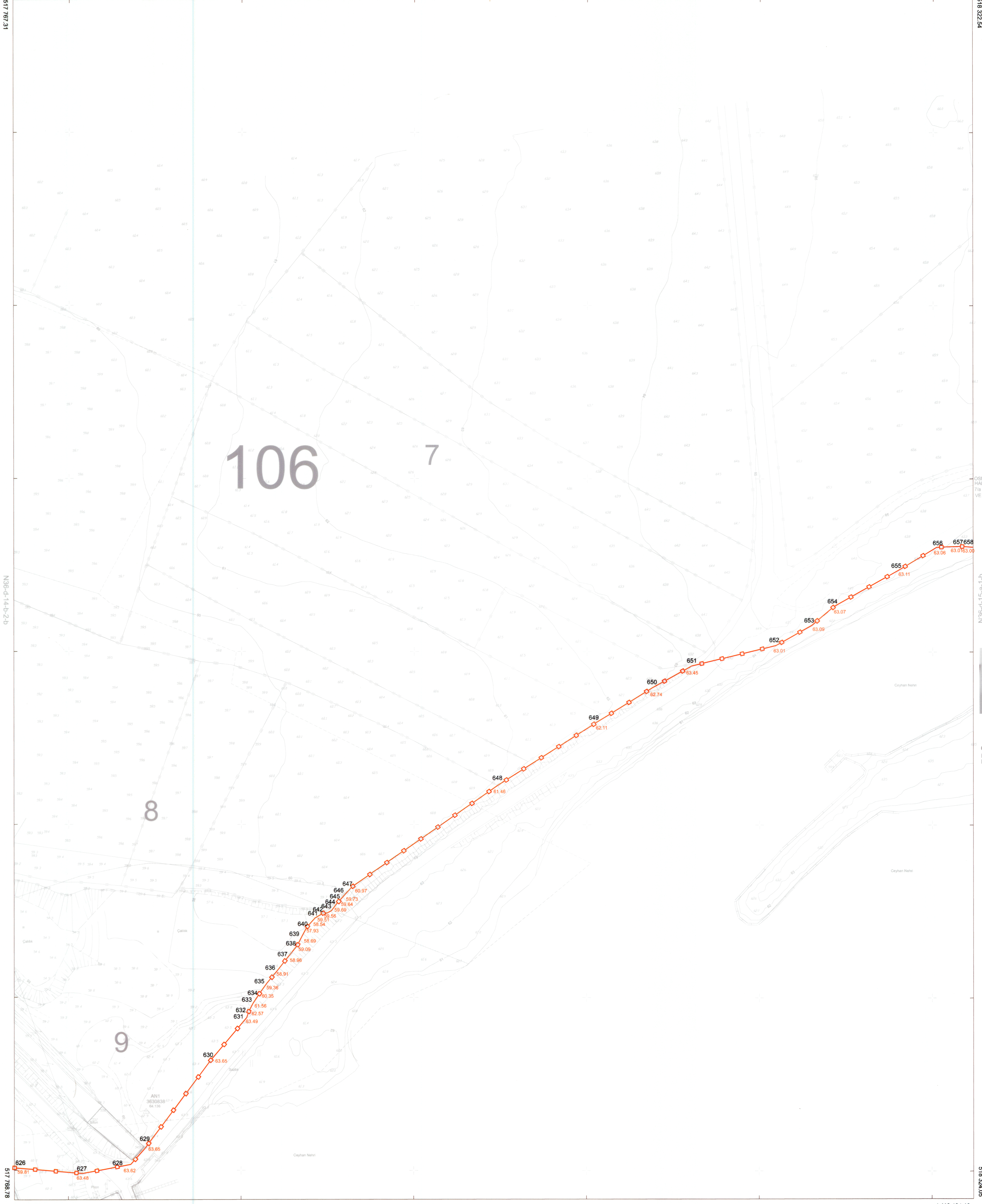
OSMANIYE İLİ CEVDETIYE BELEDİYESİNE
HARITA 3194 SAYILI MAR YASASININ
7/A MADDESİNE GÖRE İNCELENDİ
VE ONAYDI.

MEHMET ÖZER
BELEDİYE BAŞKANI

MEHMET ÖZER
BELEDİYE BAŞKANI

Onayı 1/1000 ölçekli halihazır harita
parçasının üzerindeki diğer kısımları
kopyalanarak alınmıştır.

UĞUR ACAR
Cevre ve Şehircilik M. Yrd.
19.09.2023



Datum : ITRF-96
Projeksiyon : UTM (3 DERECE)
D.O.M. : 36
Elipsoid : GRS80
Epok : 2005.00
Yükseklik : Helmert Ort.(m)

N36-d-15-a-1-d

1/1000

YAPAN : ÖZGEN HARİTA MÜH. LTD. ŞTİ.
KEMAL ÖZGEN RESİTOSLU
HARİTA MÜHENDİSİ

KIYI KENAR ÇİZGİSİ TESPİT KOMİSYONU

ÜYE	ÜYE	ÜYE	ÜYE	ÜYE
Ezgi GAYIR	Elif Seçil CINGİLOĞLU	Figen ALİBEKİROĞLU	Nuray KARAGEDİK	Emrah SOYSAL
Harita Müh.	Jeoloji Müh.	Ziraat Müh.	Mimar	İnşaat Yük. Müh.