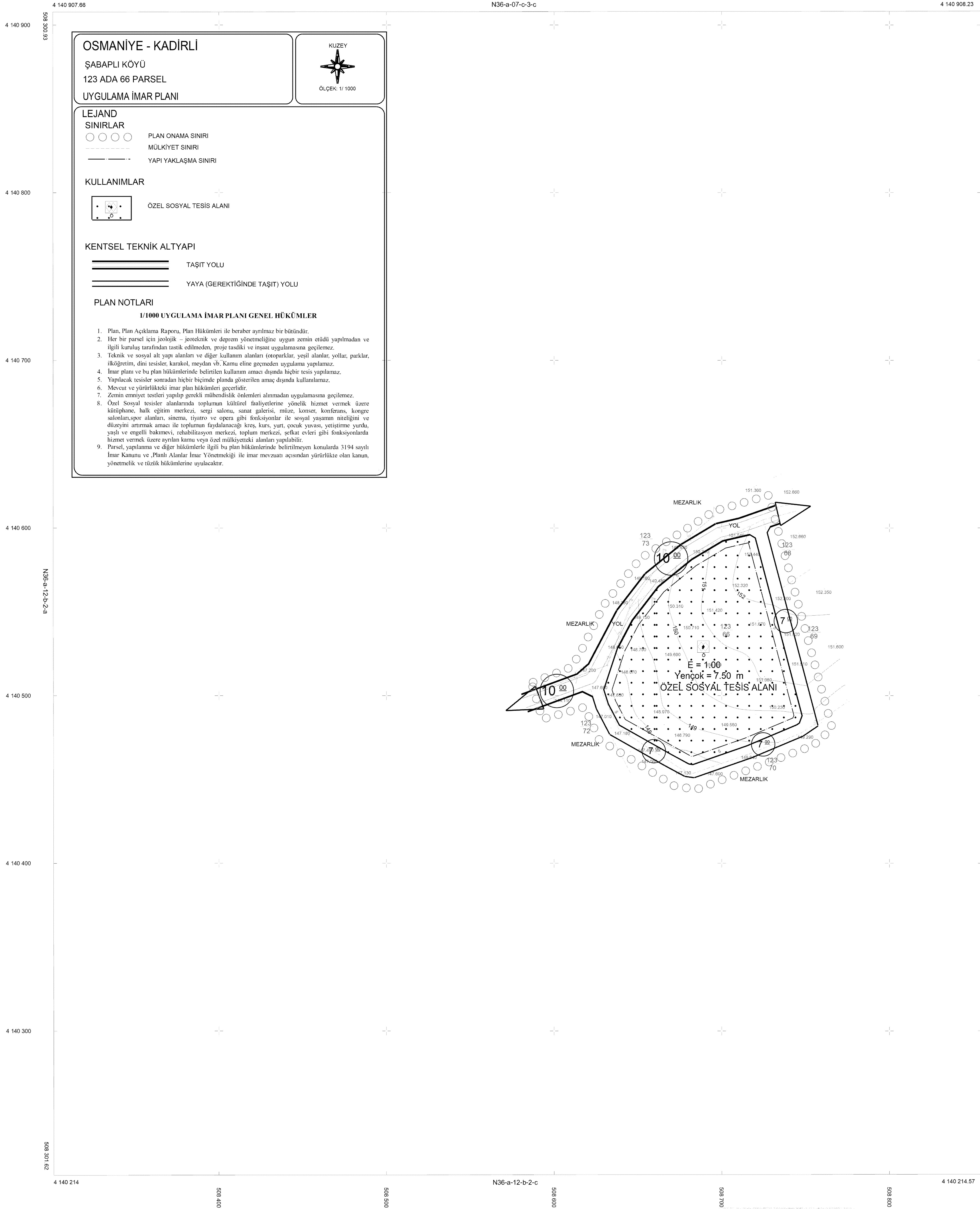


OSMANIYE KADIRLI
(ŞABAPLI KÖYÜ 123 ADA 66 PARSEL)

N36-a-12-b-2-b



OSMANIYE KADIRLI-N36-a-12-b-2-b
(ŞABAPLI KÖYÜ 123 ADA 66 PARSEL)


Eyüp PATAZ
Harita Mühendisi

Faruk ALKAYA
İmar ve Kentsel İyileştirme Müdürü

Kamil KOCA
Genel Sekreter Yardımcısı

ITRF 96 Koordinat Sisteminde
2005 Epoğunda Yücel Abidinoğlu
tarafından hazırlanan Osmaniye İli
Kadirli İlçesi Şabaplı Köyü
123 Ada 66 Parşele ait
1'adet 1/1000 ölçekli halihazır
harita 3194 sayılı İmar Kanununun
7/a maddesine göre onandı.

Mesut OVALI
Vali a.
Genel Sekreter



Datum : ITRF-96
Projeksiyon : UTM (3 DERECE)
D.O.M. : 36
Elipsoid : GRS 80
Epok : 2005
Yükseklik : Helmert Ortometrik

1/1000

Yücel ABİDİNOĞLU
Harita Mühendisi

01					
06					
11	36	A			
16					
21	22	23	24	25	

OSMANİYE KADIRLI
(ŞABAPLI KÖYÜ 123 ADA 66 PARSEL)

N36-a-12-b


4 140 906.17

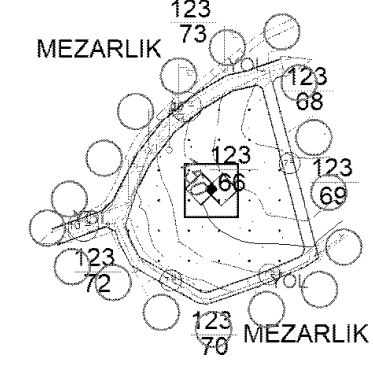
N36-a-07-c

4 140 908.23

506 640.74


508 854.32


<p>OSMANİYE- KADIRLI ŞABAPLI KÖYÜ 123 ADA 66 PARSEL NAZİM İMAR PLANI</p>	<p>KUZEY</p>  <p>ÖLÇEK: 1/ 5000</p>
<p>SINIRLAR</p> <p>○ ○ ○ PLAN ONAMA SINIRI</p>	
<p>KULLANIMLAR</p> <p> SOSYAL TESİS ALANI</p>	
<p>KENTSEL TEKNİK ALTYAPI</p> <p>— KENT İÇİ ULAŞIM YOLU</p> <p>— YAYA (GEREKTEĞİNDE TAŞIT) YOLU</p>	
<p>PLAN NOTLARI</p> <p>• 1/1000 ÖLÇEKLİ UYGULAMA İMAR PLANI YAPILMADAN İNŞAAT UYGULAMASINA GEÇİLEMEZ.</p> <p>• BELİRTİLMEYEN HUSUSLARDA 3194 SAYILI İMAR KANUNU VE İLGİLİ YÖNETMELİK HÜKÜMLERİNE UYULACAKTIR.</p>	




OSMANİYE KADIRLI-N36-a-12-b
(ŞABAPLI KÖYÜ 123 ADA 66 PARSEL)



Eyyüp KATAZ
Harita Mühendisi


Faruk ALKAYA
İmar ve Kentsel İyileştirme Müdürü


Kamil KOCA
Genel Sekreter Yardımcısı

İTRF 96 Koordinat Sisteminde
2005 Epoğunda Yücel Abidinoğlu
tarafından hazırlanan Osmaniye ili
Kadirli İlçesi Şabaplı Köyü
123.Ada 66 Parselle ait
1 adet 1/5000 ölçekli halihazır
harita 3194 sayılı İmar Kanununun
7/a maddesine göre onandı.


Mesut OVALI
Vali a.
Genel Sekreter



508 857.26

506 642.95

4 138 131.55

N36-a-12-c

4 138 133.60

Datum : ITRF-96
Projeksiyon : UTM (3 DERECE)
D.O.M. : 36
Elipsoid : GRS 80
Epok : 2005
Yükseklik : Helmert Ortometrik

1/5000

Yücel ABİDİNOĞLU
Harita Mühendisi
