

İLAN

Osmaniye İli, Kadirli İlçesi, Narlıkışla Köyü129 ada 10 parsel numaralı parsel üzerinde yapılan, Plan İşlem Numarası NİP- 801072915 / UİP- 801072913 olan 1/5000 ve 1/1000 ölçekli imar planları Valiliğimiz İl Genel Meclisinin 07.01.2025 tarih ve 09 sayılı kararı ile onaylanmıştır. 3194 sayılı İmar Kanununun 8/b maddesi gereğince 28.01.2025 gününden itibaren bir ay (30 gün) süre ile ilgililerine kaim olmak üzere ilan olunur.
28.01.2025

Bilge BEKEN
Şehir Plancısı

Faruk ALKAYA
İmar ve Kentsel İyileştirme Müdürü

Not: Detaylı bilgi için İmar ve Kentsel İyileştirme Müdürlüğüne müracaat ediniz.

TUTANAK

Osmaniye İli, Kadirli İlçesi, Narlıkışla Köyü 129 ada 10 parsel numaralı parsel üzerinde yapılan, Plan İşlem Numarası NİP- 801072915 / UİP- 801072913 olan 1/5000 ve 1/1000 ölçekli imar planları Valiliğimiz İl Genel Meclisinin 07.01.2025 tarih ve 09 sayılı kararı ile onaylanmıştır. 3194 sayılı İmar Kanununun 8/b maddesi gereğince 28.01.2025 gününden itibaren bir ay (30 gün) süre ile ilan edilmiş ve 28.02.2025 günü mesai bitiminde itirazsız olarak ilan panosundan indirilmiştir. 28.02.2025

Bilge BEKEN
Şehir Plancısı

Faruk ALKAYA
İmar ve Kentsel İyileştirme Müdürü

İLÂN

Osmaniye İli, Kadirli İlçesi, Narlıkişla Köyü 129 ada 10 parsel numaralı parsel üzerinde yapılan, Plan İşlem Numarası NİP- 801072915 / UIP- 801072913 olan 1/5000 ve 1/1000 ölçekli imar planları Valiliğimiz İl Genel Meclisinin 07.01.2025 tarih ve 09 sayılı kararı ile onaylanmıştır. Onaylanan imar planları 3194 sayılı İmar Kanununun 8/b maddesi gereğince bir ay (30 gün) askı ilana çıkmıştır.

İlana Çıkarıldığı Tarih: 28.01.2025

İlandan İndirileceği Tarih: 28.02.2025

Bilge BEKEN
Şehir Plancısı


Faruk ALKAYA
İmar ve Kentsel İyileştirme Müdürü

MUHTARLIK TUTANAK


Osmaniye İli, Kadırlı İlçesi, Narlıkışla Köyü 129 ada 10 parsel numaralı parsel üzerinde yapılan, Plan İşlem Numarası NİP- 801072915 / UİP- 801072913 olan 1/5000 ve 1/1000 ölçekli imar planları Valiliğimiz İl Genel Meclisinin 07.01.2025 tarih ve 09 sayılı kararı ile onaylanmıştır. 3194 sayılı İmar Kanununun 8/b maddesi gereğince 28.01.2025 / 28.02.2025 tarihleri arasında, ilgililerince görülebilmesi amacıyla askıya çıkartılmıştır.

28.02.2025 günü mesai bitiminde ilan panosundan indirilmiştir.

Bilge BEKEN
Şehir Plancısı



Faruk ALKAYA
İmar ve Kentsel İyileştirme Müdürü




Mehmet Gürlek
Narlıkışla Köyü Muhtarı

MUHTARLIK İLAN TUTANAĞI

Osmaniye İli, Kadırlı İlçesi, Narlıkışla Köyü 129 ada 10 parsel numaralı parsel üzerinde yapılan, Plan İşlem Numarası NİP- 801072915 / UİP- 801072913 olan 1/5000 ve 1/1000 ölçekli imar planları Valiliğimiz İl Genel Meclisinin 07.01.2025 tarih ve 09 sayılı kararı ile onaylanmıştır. 3194 sayılı İmar Kanununun 8/b maddesi gereğince 28.01.2025 / 28.02.2025 tarihleri arasında, ilgililerince görülebilmesi amacıyla askıya çıkartılmıştır.

Köy sakinlerine ilanen duyurulur. 28.01.2025

Bilge BEKEN
Şehir Plancısı


Faruk ALKAYA
İmar ve Kentsel İyileştirme Müdürü


Mehmet Gürlek
Narlıkışla Köyü Muht.

01					
06					
11	A				
21	22	23	24	25	

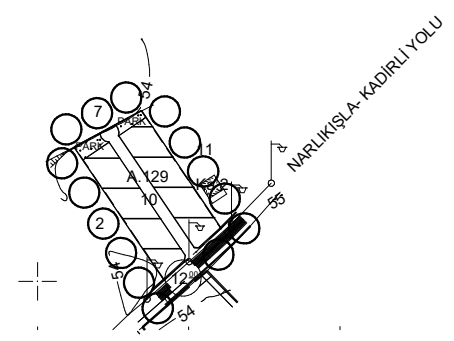
OSMANİYE KADIRLI
(NARLIKIŞLA KÖYÜ 129 ADA 10 PARSEL)

N36-a-16-b

N36-a-11-c



OSMANİYE KADIRLI - N36-a-16-b-2-c
(NARLIKIŞLA KÖYÜ 129 ADA 10 PARSEL)



[Signature]
EYLÜL AYLAZ
Mühür ve Kağıt İşleri

[Signature]
EYLÜL AYLAZ
Mühür ve Kağıt İşleri

OSMANİYE İLİ KADIRLI İLÇESİ
NARLIKIŞLA
129 ADA 10 NOLU PARSEL
NAZIM İMAR PLANI

LEJAND

SINIRLAR
○ ○ ○ ○ PLAN ONAMA SINIRI

ALANLAR +

□ DÜŞÜK YOĞUNLUKLU KONUT ALANI

□ PARK ALANI

PLAN NOTLARI
1-1/1000 ÖLÇEKLİ UYGULAMA İMAR PLANI ONAYLANMADAN UYGULAMAYA GEÇİLEMEZ.

ITRF 96 Referans Sistemiyle
2005 Esasındaki Yünlü Ağırlıklı
Yerel Referans Sistemiyle
KADIRLI İlçesi Narlıkışla Köyü
129 Ada 10 Parsel için
1:5000 Ölçekli İmar Planı
Hazırlanmıştır.

[Signature]
Mühür ve Kağıt İşleri

504 431.57

Datum : ITRF-96
Projeksiyon : UTM (3 DERECE)
D.O.M. : 36
Elipsoid : GRS 80
Epok : 2005
Yükseklik : Helmert Ortometrik

1/5000

[Signature]
Mühür ve Kağıt İşleri

