


#### İLAN

İlimiz Kadırlı İlçesi, Yukarıbozkuyu köyü, 123 ada 7 parsel numaralı tarla vasıflı taşınmaz üzerinde Zeytinbağı Fabrikası kurmak için "Sanayi Alanı" amaçlı yapılan Plan İşleri Numarası NİP-22956 / LİP- 22958 olan 15000 ölçekli nazım ve 1/1000 ölçekli imar planı tadilatı, Valiliğimiz İl Genel Meclisinin 25.11.2016 tarih ve 279 sayılı kararı ile onaylanmıştır. Onaylanan imar planları 3194 sayılı İmar Kanununun 8/b maddesi gereğince bir ay (30 gün) askı ilana çıkmıştır.

İlana Çıkarıldığı Tarih: 07.12.2016  
İlandan İndirileceği Tarih: 05.01.2017

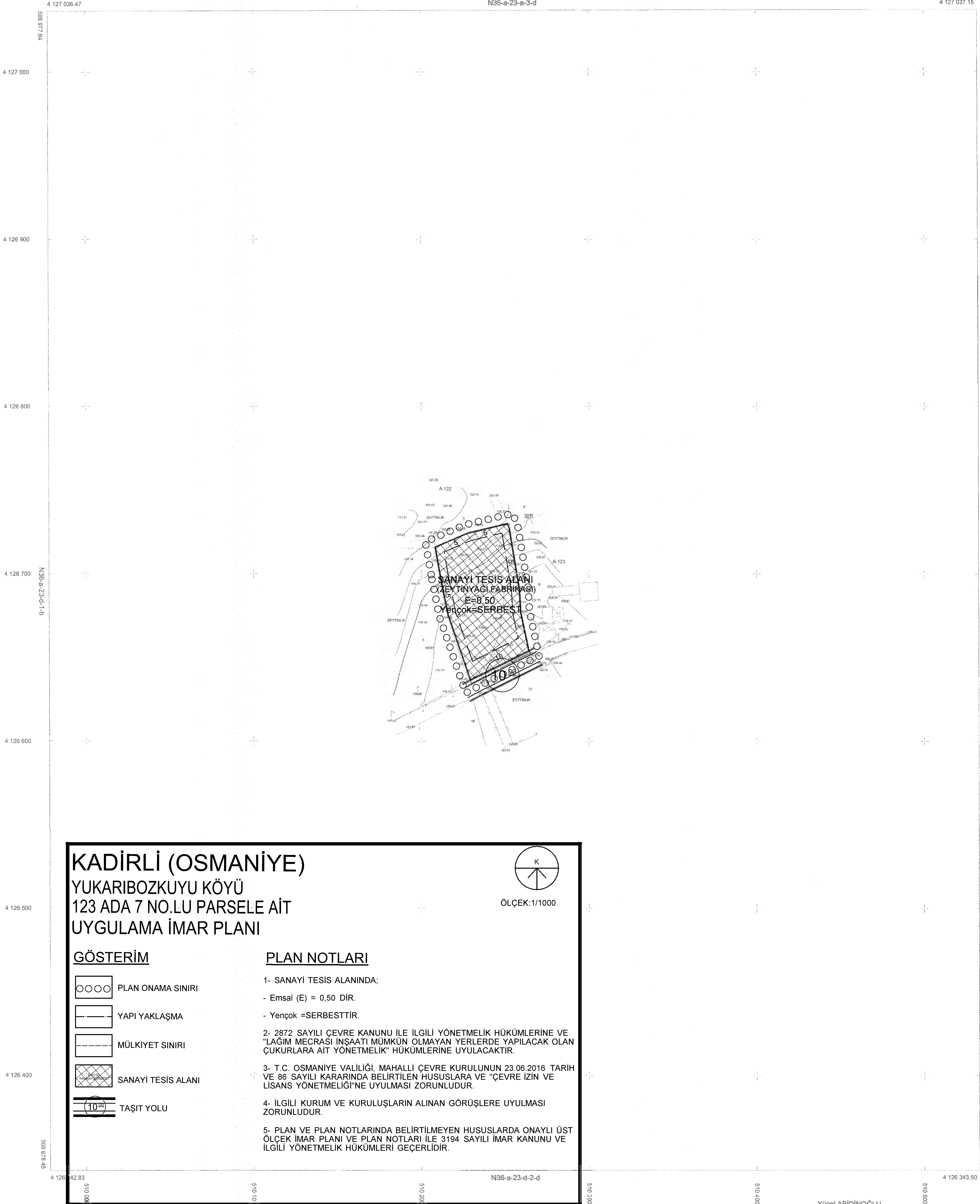
  
İsmet ÖZTÜRK  
Harita Teknikeri

  
Pelin ABİDİNOĞLU  
İmar ve Kentsel İyileştirme Müdürü V.

01					
06					
11	A				
16					
21	22	23	24	25	

OSMANIYE / KADIRLI  
YUKARIBOZKUYU  
N36-a-23-d-2-a

OSMANIYE / KADIRLI-N36-a-23-d-2-a  
YUKARIBOZKUYU



Eyyüp PATAZ  
Harita Mühendisi

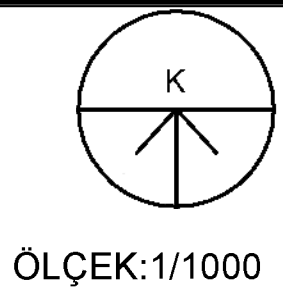
Ahmet GÖZNEK  
İmar ve Kentsel İyileştirme Müdürü

Osmaniyeli ÖZALP  
Genel Sekreter Yardımcısı V.

Osmaniye İli Kadiri İlçesi Yukarıbozkuyu  
Köyüne ait 1 Adet 1/1000 ölçekli  
Halihazır pafta 3194 sayılı İmar  
Kanununun 7/a uyarınca onaylandı.



**KADIRLI (OSMANIYE)**  
YUKARIBOZKUYU KÖYÜ  
123 ADA 7 NO.LU PARSELE AİT  
UYGULAMA İMAR PLANI



ÖLÇEK:1/1000

**GÖSTERİM**

- PLAN ONAMA SINIRI
- YAPI YAKLAŞMA
- MÜLKİYET SINIRI
- SANAYİ TESİS ALANI
- TAŞIT YOLU

**PLAN NOTLARI**

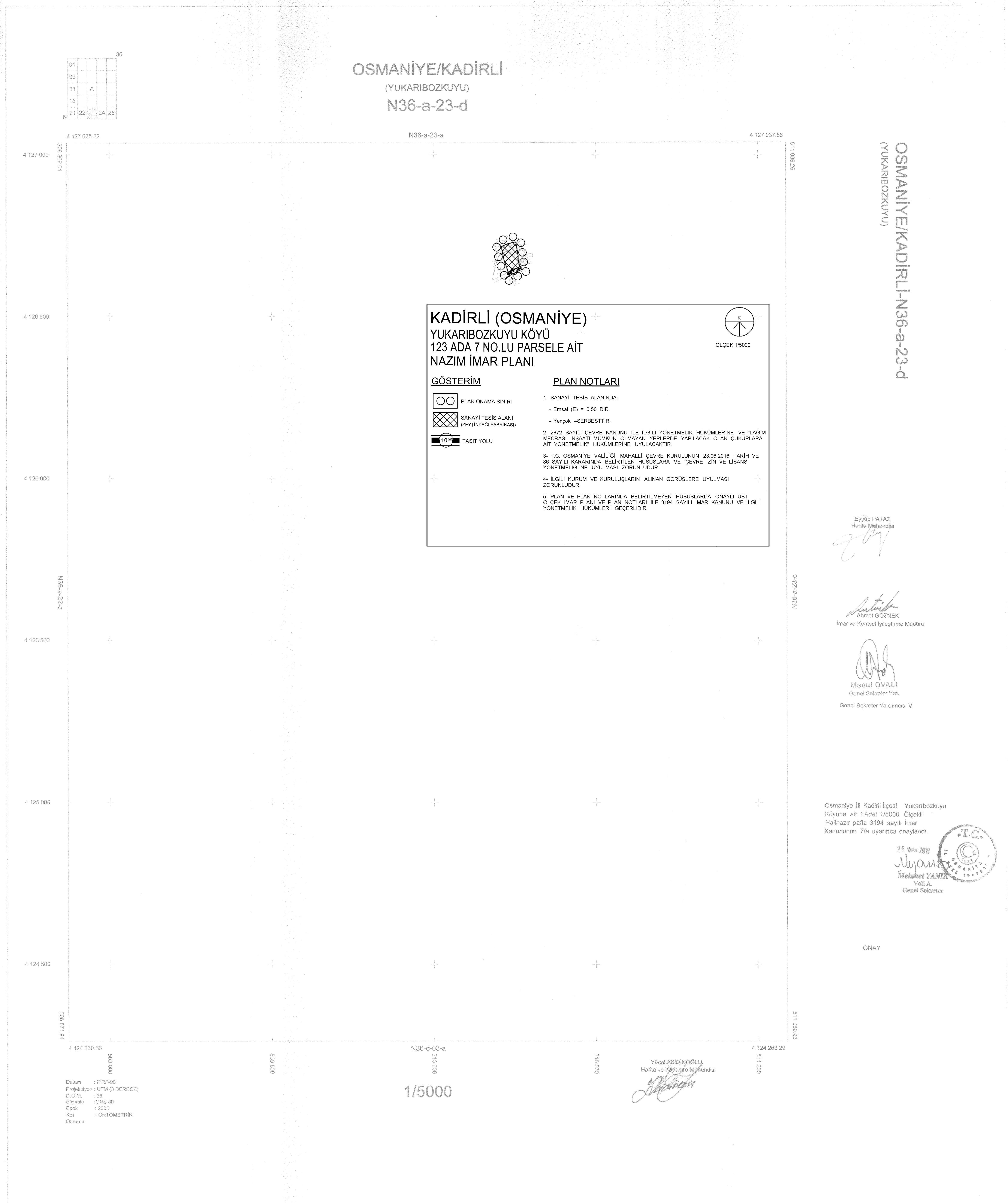
- 1- SANAYİ TESİS ALANINDA;  
- Emsal (E) = 0,50 DIR.  
- Yençok =SERBESTTİR.
- 2- 2872 SAYILI ÇEVRE KANUNU İLE İLGİLİ YÖNETMELİK HÜKÜMLERİNE VE "LAĞİM MEORASI İNŞAATI MÜMKÜN OLMAYAN YERLERDE YAPILACAK OLAN ÇUKURLARA AİT YÖNETMELİK" HÜKÜMLERİNE UYULACAKTIR.
- 3- T.C. OSMANİYE VALİLİĞİ, MAHALLİ ÇEVRE KURULUNUN 23.06.2016 TARİH VE 86 SAYILI KARARINDA BELİRTİLEN HUSUSLARA VE "ÇEVRE İZİN VE LİSANS YÖNETMELİĞİ"NE UYULMASI ZORUNLUDUR.
- 4- İLGİLİ KURUM VE KURULUŞLARIN ALINAN GÖRÜŞLERE UYULMASI ZORUNLUDUR.
- 5- PLAN VE PLAN NOTLARINDA BELİRTİLMİYEN HUSUSLARDA ONAYLI ÜST ÖLÇEK İMAR PLANI VE PLAN NOTLARI İLE 3194 SAYILI İMAR KANUNU VE İLGİLİ YÖNETMELİK HÜKÜMLERİ GEÇERLİDİR.

Datum : ITRF-96  
Projeksiyon : UTM (3 DERECE)  
D.O.M. : 36  
Elipsoid : GRS 80  
Epkok : 2005  
Kot : ORTOMETRİK  
Durumu :

1/1000

Yücel ABİDİNOĞLU  
Harita ve Kadastro Mühendisi

ONAY



OSMANİYE/KADIRLI  
(YUKARIBOZKUYU)  
N36-a-23-d

OSMANİYE/KADIRLI N36-a-23-d  
(YUKARIBOZKUYU)

**KADIRLI (OSMANİYE)**  
YUKARIBOZKUYU KÖYÜ  
123 ADA 7 NO.LU PARSELE AİT  
NAZIM İMAR PLANI

ÖLÇEK:1/5000

**GÖSTERİM**

- PLAN ONAMA SINIRI
- SANAYİ TESİS ALANI (ZEYTİNYAĞI FABRİKASI)
- TAŞIT YOLU

**PLAN NOTLARI**

- SANAYİ TESİS ALANINDA:
  - Etiler (E) = 0,50 DİR.
  - Yerçek = SERBESTTİR.
- 2872 SAYILI ÇEVRE KANUNU İLE İLGİLİ YÖNETMELİK HÜKÜMLERİNE VE "LAĞIM MEDİRASI İNŞAATI MÜMKÜN OLMAYAN YERLERDE YAPILACAK OLUN ÇUKURLUKA AİT YÖNETMELİK" HÜKÜMLERİNE UYULACAKTIR.
- T.C. OSMANİYE VALİLİĞİ, MAHALLI ÇEVRE KURULUNUN 23.06.2016 TARİH VE 89 SAYILI KARARINDA BELİRTİLEN HÜSUSLARA VE "ÇEVRE İZİN VE LİSANS YÖNETMELİĞİNE" UYULMASI ZORUNLUDUR.
- İLGİLİ KURUM VE KURULUŞLARIN ALINAN GÖRÜŞLERE UYULMASI ZORUNLUDUR.
- PLAN VE PLAN NOTLARINDA BELİRTİLMİYEN HÜSUSLARDA ONAYLI ÜST ÖLÇEK İMAR PLANI VE PLAN NOTLARI İLE 3194 SAYILI İMAR KANUNU VE İLGİLİ YÖNETMELİK HÜKÜMLERİ GEÇERLİDİR.

Eyyüp PATAZ  
Harita Mühendisi

Almet GÖZNEK  
İmar ve Kentsel İyileştirme Müdürü

Mesut ÇVALI  
Genel Sekreter Yrd.

Osmaniye İli Kadiri İlçesi Yukarıbozkuyu  
Köyüne ait 1 Adet 1/5000 Ölçekli  
Halihazır platta 3194 sayılı İmar  
Kanununun 7/a uyarınca onaylandı.

25 Ocak 2018  
Mesut ÇVALI  
Genel Sekreter

ONAY

Datum : ITRF-85  
Projeksiyon : UTM (3 DERECE)  
D.O.M. : 36  
Eksenler : GRS 80  
Eşok : 2005  
Kot : ORTOMETRİK  
Durumu :

1/5000

Yönetim ABİDİYOĞULLU  
Harita ve Kentsel Mühendis